



ETAT INITIAL - VUE PANORAMIQUE



PHOTOMONTAGE DU PROJET ÉOLIEN - VUE PANORAMIQUE



PHOTOMONTAGE DU PROJET ÉOLIEN - PERCEPTION OBJECTIVE\* 1/2

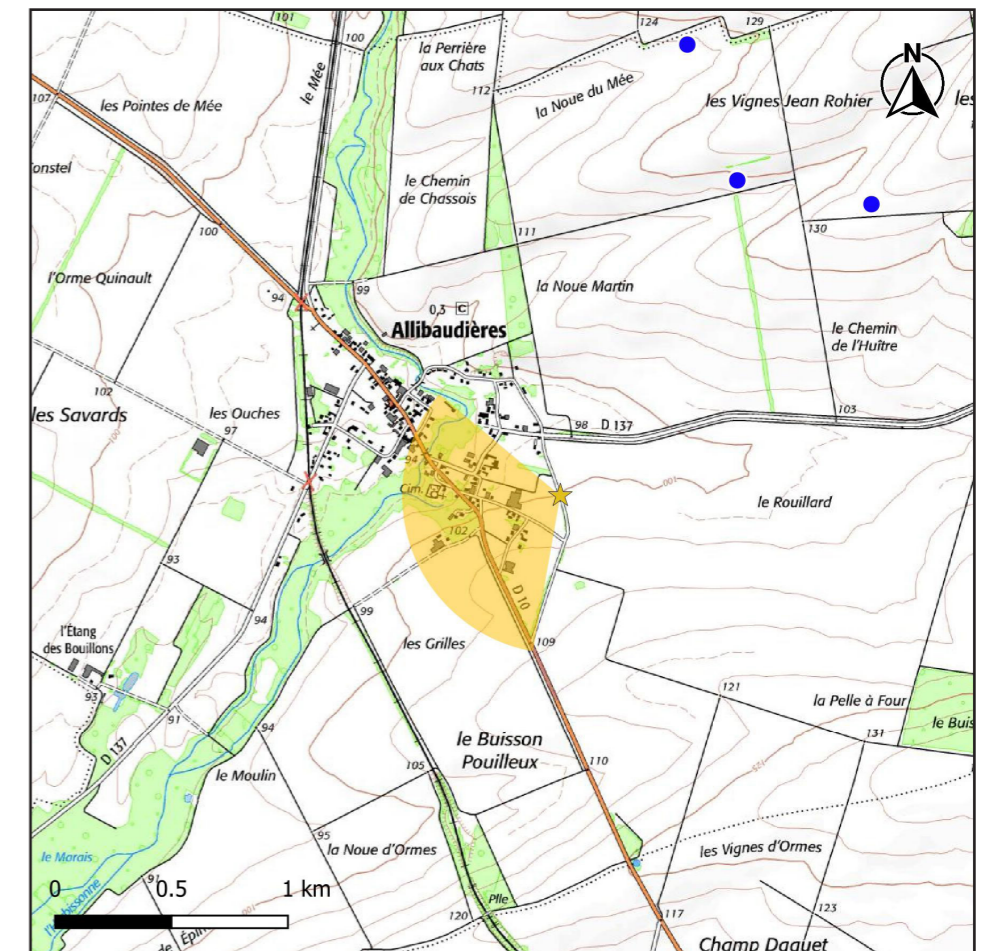


PHOTOMONTAGE DU PROJET ÉOLIEN - PERCEPTION OBJECTIVE\* 2/2

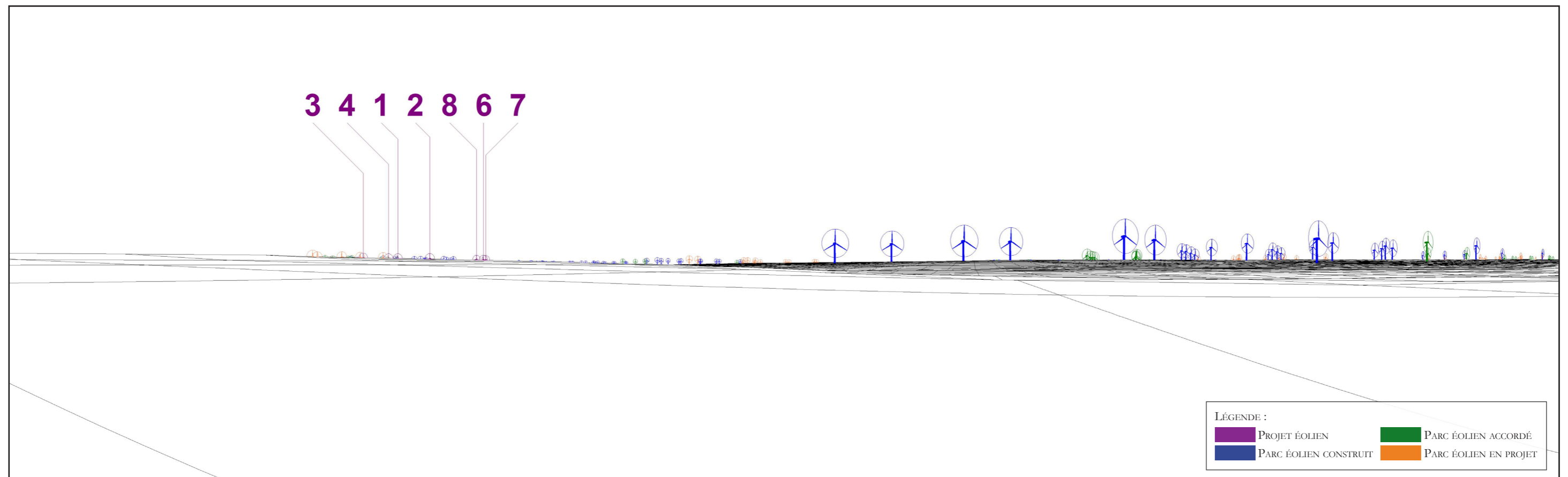
\* DISTANCE ORTHOSCOPIQUE DE 41 CM.

PHOTOMONTAGE N°	28
LOCALISATION	En frange Est d'Allibaudières, proximité de l'église protégée

DATE DE LA PRISE DE VUE	HORAIRE DE LA PRISE DE VUE	DISTANCE DE L'ÉOLIENNE DU PROJET LA PLUS PROCHE	NOMBRE D'ÉOLIENNES DU PROJET VISIBLES
25/06/2020	09 h 13	9 998 m (E2)	1/7



CARTE DE LOCALISATION DU POINT DE VUE N°28



MODÈLE DU TERRAIN



ETAT INITIAL - VUE PANORAMIQUE



PHOTOMONTAGE DU PROJET ÉOLIEN - VUE PANORAMIQUE



PHOTOMONTAGE DU PROJET ÉOLIEN - PERCEPTION OBJECTIVE\* 1/2

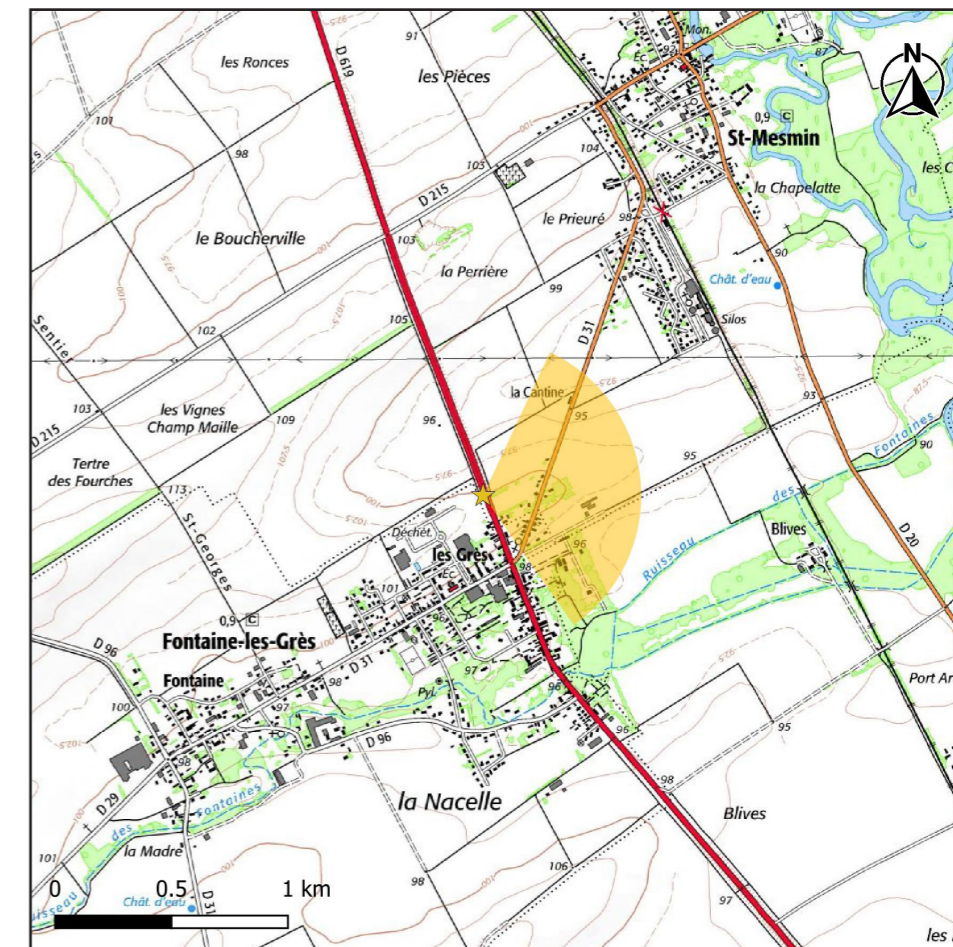


PHOTOMONTAGE DU PROJET ÉOLIEN - PERCEPTION OBJECTIVE\* 2/2


\* DISTANCE ORTHOSCOPIQUE DE 41 CM.

PHOTOMONTAGE N°	<b>29</b>
LOCALISATION	En sortie Nord de Fontaine-les-Grès, depuis la D619, proximité de l'église protégée

DATE DE LA PRISE DE VUE	HORAIRE DE LA PRISE DE VUE	DISTANCE DE L'ÉOLIENNE DU PROJET LA PLUS PROCHE	NOMBRE D'ÉOLIENNES DU PROJET VISIBLES
25/06/2020	14 h 49	10 522 m (E8)	6/7



CARTE DE LOCALISATION DU POINT DE VUE N°29



MODÈLE DU TERRAIN





ETAT INITIAL - VUE PANORAMIQUE



PHOTOMONTAGE DU PROJET ÉOLIEN - VUE PANORAMIQUE



PHOTOMONTAGE DU PROJET ÉOLIEN - PERCEPTION OBJECTIVE\* 1/2

